

DOSSIER DELS VEHICLES DE SUPORT

de l'OnCodines Trail 2022



Instruccions pels vehicles de suport

- Cada equip disposareu d'**una acreditació** que identificarà el seu **vehicle de suport**. Aquesta acreditació és imprescindible per a poder accedir a les zones d'aparcament reservades.
- A cada punt de control de pas, a la sortida i a l'arribada, s'habilitarà una **zona d'aparcament** pels vehicles de suport.
- En les zones d'aparcament reservades només hi podrà accedir **un vehicle** per equip.

Normes de circulació

- En cap cas els vehicles de suport podreu infringir les **normes de circulació** ni estacionar els vehicles en zones no autoritzades. Si és el cas, també haureu de seguir les instruccions dels agents policials, que col·laboraran en la gestió d'alguns punts del recorregut.
- Els vehicles de suport haureu de seguir les indicacions dels **voluntaris de l'OnCodines Trail**, identificats amb una armilla de color rosa. Ells/es gestionaran l'accés a l'aparcament i altres punts del recorregut.











Itinerari dels vehicles de suport












- A continuació trobareu la **ubicació dels aparcaments dels vehicles de suport** de cadascun dels punts de control/avituallament. Podeu accedir a la ubicació clicant als **enllaços** al GoogleMaps o escanejant el codi QR.
- També us facilitem l'enllaç a la ubicació dels punts de control / avituallament. A tots ells us hi podeu **desplaçar a peu des dels aparcaments proposats**.








ATENCIÓ! Tingueu en compte que les **zones d'aparcament proposades** estan pensades per generar el mínim d'aglomeracions en els punts de control/avituallament. És important que us dirigiu amb els **vehicles directament als aparcaments** i no als punts de control/avituallament.

APARCAMENTS ONCODINES TRAIL 2022

PUNT	LLOC	APARCAMENTS	PUNT DE CONTROL
0 SORTIDA	Granollers	Aparcament Jutjats (gratuït) 	Aparcament públic Carles Riba (gratuït) 
		Aparcament públic Munta (gratuït) 	Aparcament El Sot Granollers (1€) 
		 <p>Descompte al pàrquing "El Sot" del centre de Granollers.</p> <p>Pagareu 1€ si ensenyeu el dorsal del vehicle de suport.</p>	
1	Mil Pins	Carrer Mil Pins (gratuït) 	Parc de Mil Pins, Mil Pins 
2	La Garriga	Aparcament c/Guifré - c/Guinardó (gratuït) 	Avinguda Generalitat (gratuït) 
		El Passeig - c/de Can Nualart, La Garriga 	

PUNT	LLOC	APARCAMENTS		PUNT DE CONTROL
3	El Figaró	Carretera de Ribes (gratuït) 	Carrer Ramon Mestre (gratuït) 	Carretera de Ribes, Figaró-Montmany 
4	Puiggraciós  Per anar des del punt d'El Figaró fins a Puiggraciós hi heu d'anar passant per l'Ametlla del Vallès . El camí que hi puja directe no és apte per a turismes.	Aparcament Autobusos Puiggraciós (gratuït) 	Santuari de Puiggraciós, Figaró-Montmany 	
5	L'Ametlla del Vallès	Aparcament L'Alzina (gratuït) 	Poliesportiu de l'Ametlla (gratuït) 	Plaça de l'Ajuntament, L'Ametlla del Vallès 
6	Santa Eulàlia de Ronçana	Carretera Sagrera (gratuït) 		Església de Santa Eulàlia, Santa Eulàlia de Ronçana 

PUNT	LLOC	APARCAMENTS	PUNT DE CONTROL
7	Castell de Montbui	Aparcament del Castell de Montbui (gratuït) 	Castell de Montbui, Bigues i Riells 
8	Caldes de Montbui	Aparcament Zona Esportiva Les Cremades 	Parc de Can Rius, Caldes de Montbui 
9	Sant Feliu de Codines	Aparcament Zona Esportiva (gratuït) 	Pl. Josep Umbert Ventura, Sant Feliu de Codines 